GEODETICKÝ KOORDINAČNÍ VÝKRES KM 0,000 - 1,800 1:1000

II/152 SLAVĚTICE - OBCHVAT

SO 155 - Sjezdy na pozemky

SOUŘADNICE VYTYČOVANÝCH BODŮ

Číslo bodu	Y	X	Z	Popis
1550001	637 224.72	1 166 867.33	395.55	Sjezd
1550002	637 223.31	1 166 863.51		Sjezd
1550003	637 150.31	1 166 894.83	393.17	Sjezd
1550004	637 148.93	1 166 891.08		Sjezd
1550005	637 068.38	1 166 925.11	391.06	Sjezd
1550006	637 066.97	1 166 921.28		Sjezd
1550007	637 000.79	1 166 948.10	390.05	Sjezd
1550008	636 999.50	1 166 943.42		Sjezd
1550009	636 934.88	1 166 967.44	389.77	Sjezd
1550010	636 935.06	1 166 970.27		Sjezd
1550011	636 918.32	1 166 959.72	389.38	Sjezd
1550012	636 918.10	1 166 953.73		Sjezd
1550013	636 886.78	1 166 960.33	389.11	Sjezd
1550014	636 886.73	1 166 955.14		Sjezd
1550015	636 784.93	1 166 960.88	388.24	Sjezd
1550016	636 784.97	1 166 953.39		Sjezd
1550017	636 748.13	1 166 960.15	387.90	Sjezd
1550018	636 748.30	1 166 951.32		Sjezd
1550019	636 581.95	1 166 966.36	386.80	Sjezd
1550020	636 581.19	1 166 960.44		Sjezd
1550021	636 473.05	1 166 938.91	385.16	Sjezd
1550022	636 471.12	1 166 944.50		Sjezd
1550023	634 392.76	1 167 643.99	402.51	Sjezd
1550024	634 387.98	1 167 638.17		Sjezd
1550025	634 399.47	1 167 649.48	402.30	Sjezd
1550026	634 404.53	1 167 655.65		Sjezd
1550031	637 227.30	1 166 863.52	394.81	Propust vtok
1550032	637 220.29	1 166 866.10	394.59	Propust výtok
1550033	637 153.73	1 166 890.17	392.05	Propust vtok
1550034	637 145.65	1 166 893.14	391.95	Propust výtok
1550035	637 071.30	1 166 921.29	390.37	Propust vtok
1550036	637 063.68	1 166 924.10	390.21	Propust výtok
1550037	637 004.23	1 166 944.32	389.09	Propust vtok
1550038	636 995.92	1 166 946.70	389.01	Propust výtok
1550039	636 922.71	1 166 956.83	388.55	Propust vtok
1550040	636 913.69	1 166 957.15	388.49	Propust výtok
1550041	636 891.22	1 166 957.62	388.31	Propust vtok
1550042	636 882.25	1 166 957.65	388.23	Propust výtok
1550043	636 789.51	1 166 958.31	387.44	Propust vtok
1550044	636 780.37	1 166 958.08	387.35	Propust výtok
1550045	636 752.92	1 166 957.53	386.91	Propust vtok
1550046	636 743.46	1 166 957.35	386.83	Propust výtok
1550047	636 586.11	1 166 963.45	386.06	Propust vtok
1550048	636 577.17	1 166 964.45	386.00	Propust výtok
1550049	634 394.11	1 167 637.68	401.65	Propust vtok
1550050	634 386.26	1 167 644.25	401.57	Propust výtok
1550051	634 406.25	1 167 648.52	401.04	Propust vtok
1550052	634 397.35	1 167 655.89	400.94	Propust výtok

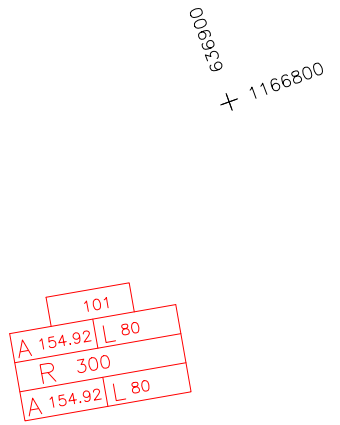
6399000
1166800
101
A 154.92
L 80
R 300
A 154.92
L 80

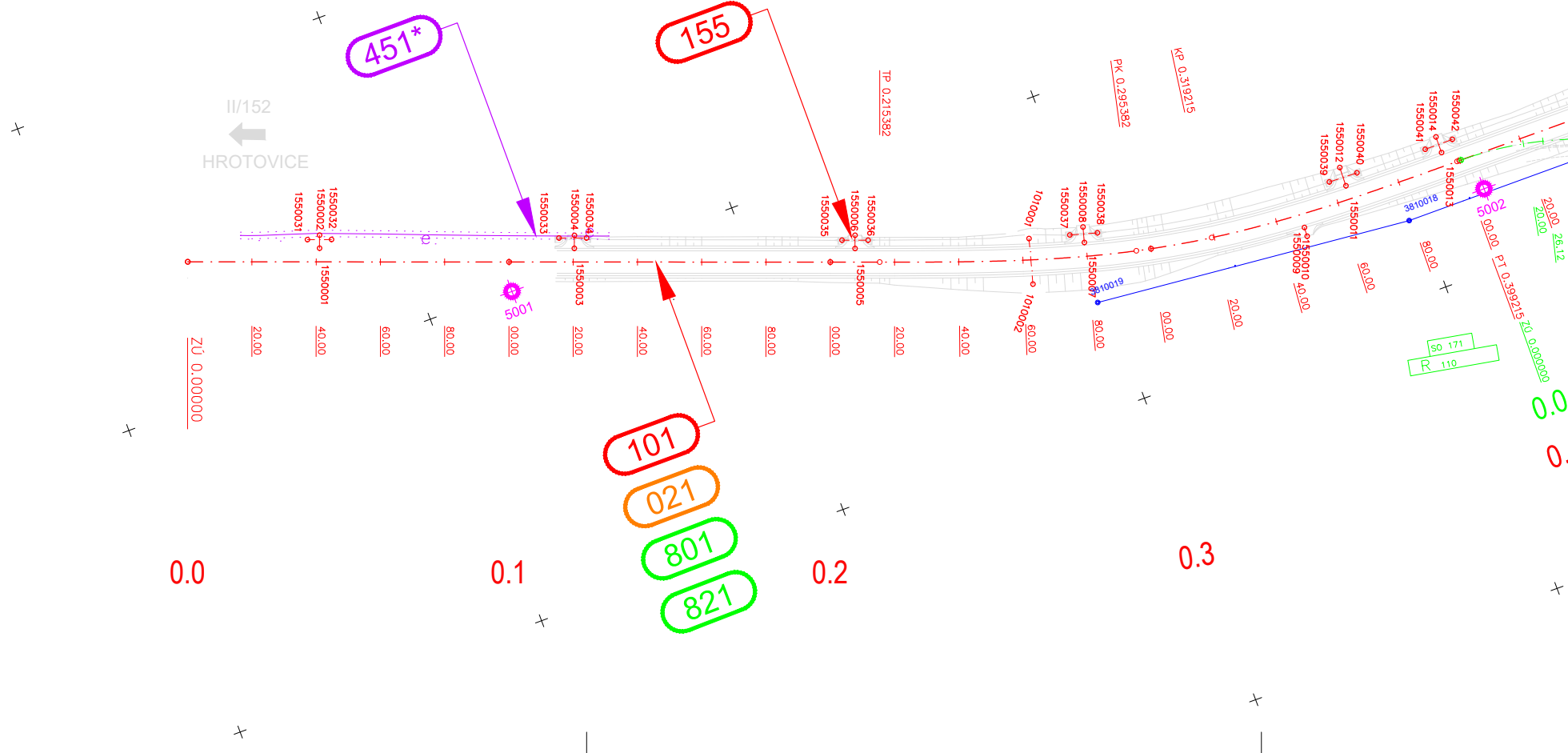
451*
155
II/152
HROTOVICE
1550031
1550002
1550032
1550001
1550033
1550004
1550034
1550003
5001
1550035
1550006
1550036
1550005
TP 0.215382
PK 0.295382
KP 0.319215
1010001
1010002
1550037
1550008
1550038
1550007
3810019
1550039
1550012
1550040
1550009
1550010
1550011
1550041
1550014
1550042
1550013
3810018
5002
PT 0.399215
ZÚ 0.000000
20.00
20.00
26.12
SO 171
R 110
ZÚ 0.00000
20.00
40.00
60.00
80.00
00.00
20.00
40.00
60.00
80.00
00.00
20.00
40.00
60.00
80.00
00.00
20.00
40.00
60.00
80.00
00.00
101
021
801
821
0.0
0.1
0.2
0.3
0.0
0.

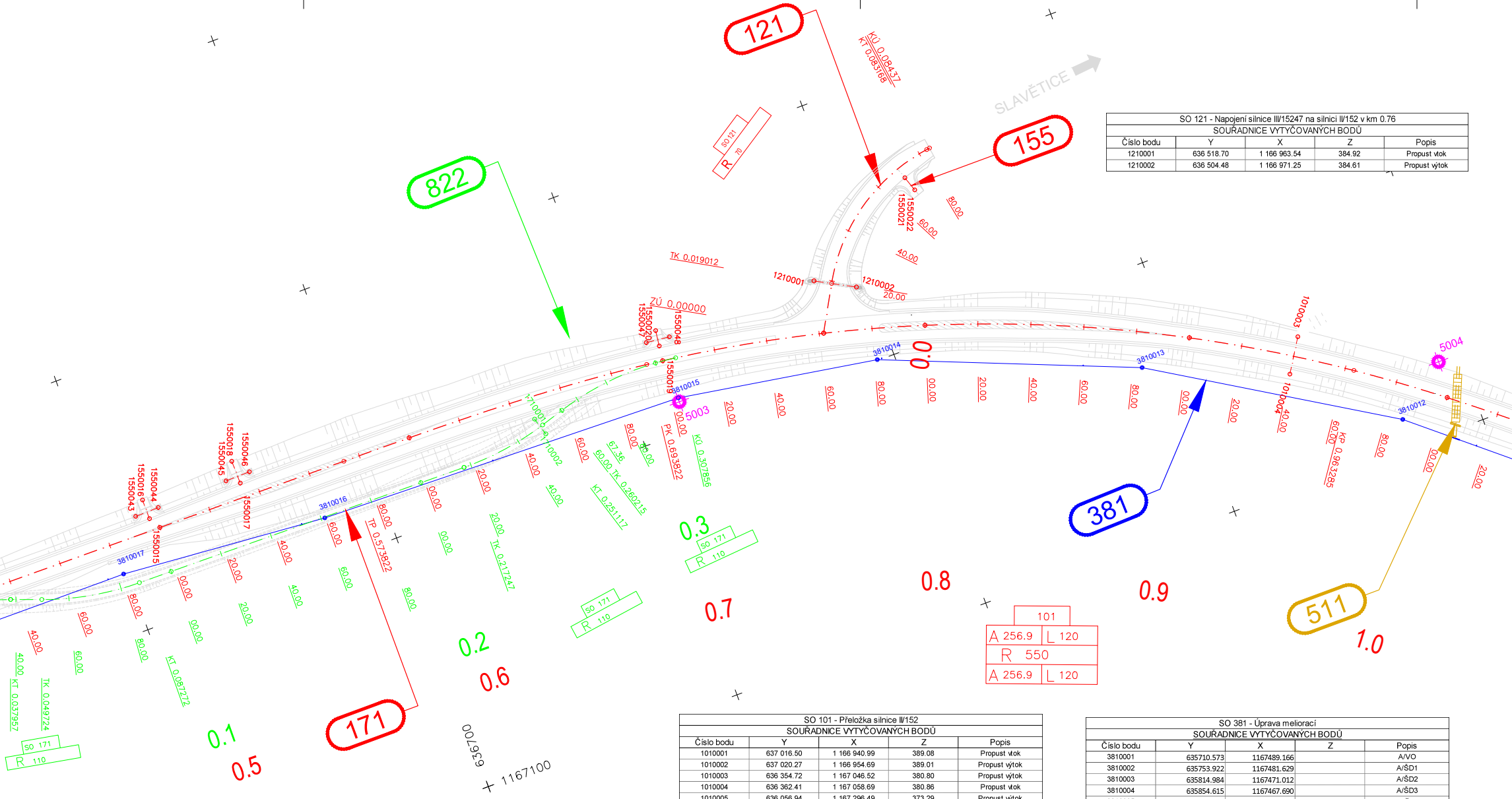
121
155
822
381
511
171
SLAVĚTICE
KÚ 0.08437
KT 0.083168
SO 121
R 70
TK 0.019012
ZÚ 0.00000
1210001
1210002
1550022
1550021
1550048
1550020
1550047
1550019
1550046
1550018
1550045
1550044
1550016
1550043
1550017
1550015
1710001
1710002
3810012
3810013
3810014
3810015
3810016
3810017
1010003
1010004
5003
5004
PK 0.693822
KÚ 0.307856
TK 0.260215
KT 0.251117
TK 0.217247
TP 0.573822
KT 0.097272
TK 0.049724
KT 0.037957
KP 0.963285
67.36
SO 171
R 110
0.1
0.2
0.3
0.5
0.6
0.7
0.8
0.9
1.0
101
A 256.9
L 120
R 550
A 256.9
L 120
636700
1167100

SO 121 - Napojení silnice III/15247 na silnici II/152 v km 0.76				
SOUŘADNICE VYTYČOVANÝCH BODŮ				
Číslo bodu	Y	X	Z	Popis
1210001	636 518.70	1 166 963.54	384.92	Propust vtok
1210002	636 504.48	1 166 971.25	384.61	Propust výtok

SO 101 - Přeložka silnice II/152				
SOUŘADNICE VYTYČOVANÝCH BODŮ				
Číslo bodu	Y	X	Z	Popis
1010001	637 016.50	1 166 940.99	389.08	Propust vtok
1010002	637 020.27	1 166 954.69	389.01	Propust výtok
1010003	636 354.72	1 167 046.52	380.80	Propust výtok
1010004	636 362.41	1 167 058.69	380.86	Propust vtok
1010005	636 056.94	1 167 296.49	373.29	Propust výtok
1010006	636 066.01	1 167 306.89	373.36	Propust vtok
1010007	635 861.36	1 167 410.61	367.48	Propust výtok
1010008	635 875.91	1 167 446.27	368.16	Propust vtok
1010009	635 634.51	1 167 460.40	379.53	Propust vtok
1010010	635 633.62	1 167 479.64	378.77	Propust výtok
1010011	635 196.28	1 167 407.92	384.75	Propust vtok
1010012	635 193.68	1 167 430.01	384.30	Propust výtok
1010013	635 663.87	1 167 490.00	374.60	Příkop
1010014	635 689.69	1 167 489.46	366.25	Brod
1010015	635 685.22	1 167 497.15	367.10	Brod
1010016	635 706.57	1 167 495.72	362.59	Příkop

SO 381 - Úprava meliorací				
SOUŘADNICE VYTYČOVANÝCH BODŮ				
Číslo bodu	Y	X	Z	Popis
3810001	635710.573	1167489.166		A/VO
3810002	635753.922	1167481.629		A/ŠD1
3810003	635814.984	1167471.012		A/ŠD2
3810004	635854.615	1167467.690		A/ŠD3
3810005	635934.932	1167422.772		A/ŠD4
3810006	636026.659	1167351.270		A/ŠD5
3810007	636040.744	1167338.677		A/Š6
3810008	636051.579	1167328.991		A/Š7
3810009	636100.887	1167284.908		A/ŠD8
3810010	636177.318	1167219.749		A/ŠD9
3810011	636252.060	1167153.674		A/ŠD10
3810012	636328.398	1167089.476		A/ŠD11
3810013	636413.894	1167037.100		A/ŠD12
3810014	636506.571	1166999.679		A/ŠD13
3810015	636581.975	1166987.247		A/ŠD14
3810016	636722.790	1166983.555		A/ŠD15
3810017	636801.338	1166977.136		A/ŠD16
3810018	636903.577	1166976.705		A/ŠD17
3810019	637003.356	1166967.057		A/ŠD18
3810020	635815.192	1167417.946		A1/ŠD19
3810021	635208.883	1167447.764		B/ŠD1
3810022	635225.774	1167439.392		B/Š2
3810023	635228.195	1167406.455		B/Š3
3810024	635156.519	1167396.935		B/ŠD4
3810025	635119.829	1167394.184		B/Š5
3810026	635105.777	1167393.13		B/Š6
3810027	635089.429	1167391.904		B/ŠD7

SO 171 - Provizorní komunikace v km 0.55				
SOUŘADNICE VYTYČOVANÝCH BODŮ				
Číslo bodu	Y	X	Z	Popis
1710001	636 635.63	1 166 975.95	386.02	Propust vtok
1710002	636 633.59	1 166 982.65	385.99	Propust výtok

SO 341 - Ochrana vodovodu DN 200 Lt v km 1.10				
SOUŘADNICE VYTYČOVANÝCH BODŮ				
Číslo bodu	Y	X	Z	Popis
3410001	636234.596	1167165.906	376.30	V1
3410002	636232.557	1167139.889	376.79	V2

SO 321 - Přeložka koryta občasné vodoteče				
SOUŘADNICE VYTYČOVANÝCH BODŮ V OSE				
Staničení	Y	X	Z	Popis
3210001	636 066.82	1 167 277.35	373.80	Konec useku
3210002	636 052.76	1 167 289.44	373.00	Konec opevnění
3210003	636 050.54	1 167 291.35	372.98	Zacatek opevnění
3210004	636 032.19	1 167 307.12	372.77	Konec opevnění
3210005	636 016.08	1 167 319.70	372.23	Začátek opevnění
3210006	635 983.68	1 167 339.85	371.22	V místě řezu 10
3210007	635 949.61	1 167 360.92	370.05	V místě řezu 9
3210008	635 932.34	1 167 370.98	369.46	V místě řezu 8
3210009	635 918.19	1 167 379.23	368.98	Konec oblouku
3210010	635 862.04	1 167 402.52	367.22	konec opevnění
3210011	635 855.78	1 167 404.18	367.03	Zacatek opevnění
3210012	635 840.29	1 167 407.54	366.54	Konec opevnění
3210013	635 837.82	1 167 407.98	366.26	Zacátek opevnění
3210014	635 827.91	1 167 409.50	366.19	Zacatek oblouku
3210015	635 825.55	1 167 409.82	366.12	Konec opevnění
3210016	635 800.39	1 167 413.16	365.37	Zacatek useku

SO 150 - Rozšíření místní komunikace				
SOUŘADNICE VYTYČOVANÝCH BODŮ				
Číslo bodu	Y	X	Z	Popis
1511001	636 029.20	1 167 309.75	372.97	Propust vtok
1511002	636 015.37	1 167 320.38	372.82	Propust výtok

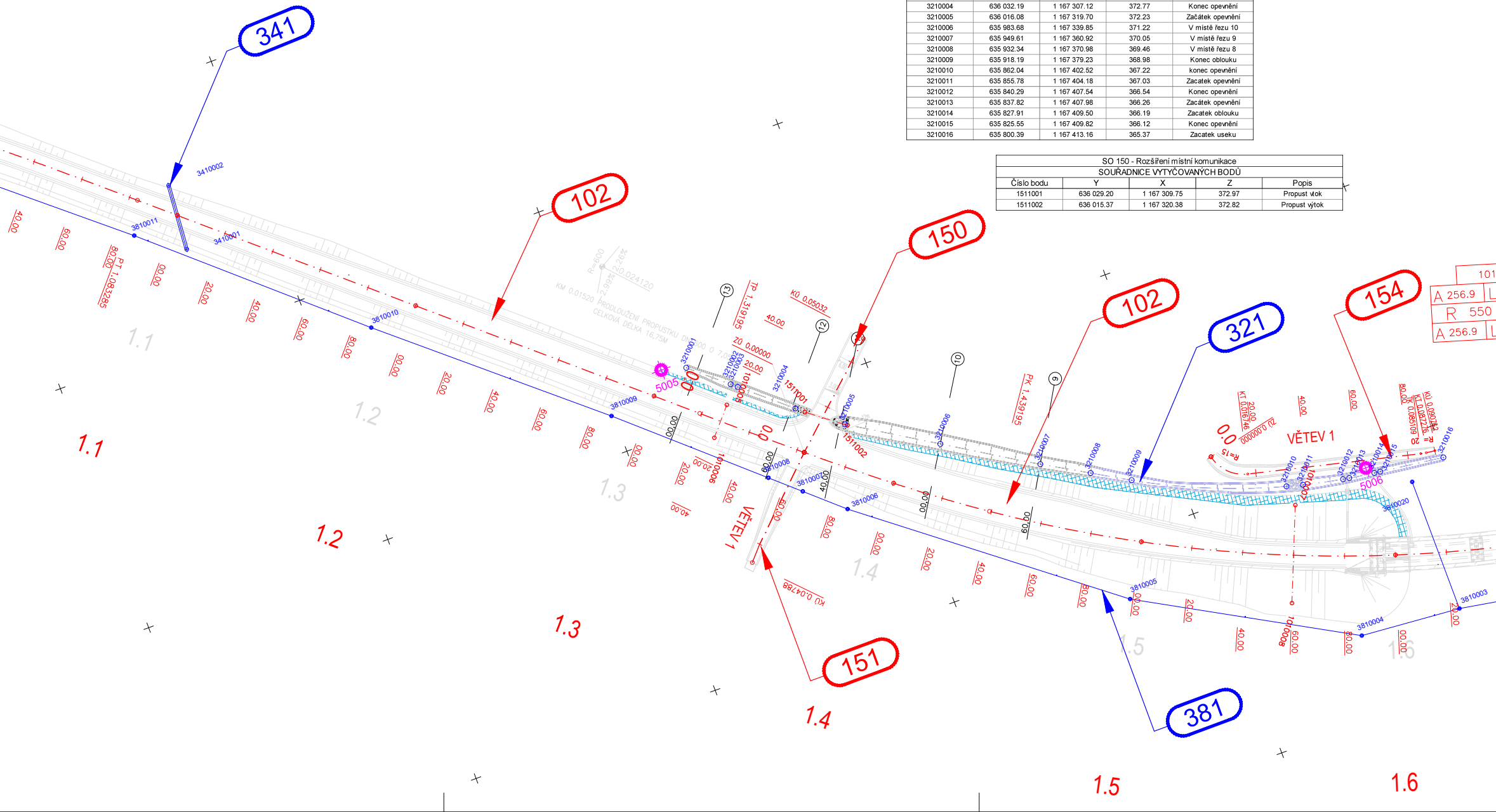
341
3410002
3410001
3810011
3810010
3810009
3810008
3810007
3810006
3810005
3810004
3810003
3810020
102
102
150
151
154
321
381
101
A 256.9
R 550
A 256.9
R=600
2.26%
2.99%
0.024120
KM 0.01520 PRODLOUŽENÍ PROPUSTKU DN 600 0 7,05
CELKOVÁ DÉLKA 16,75M
13
12
10
9
TP 1.319195
KÚ 0.05032
ZÚ 0.00000
PK 1.439195
PT 1.083285
KT 0.016746
ZÚ 0.000000
KÚ 0.090742
KT 0.087276
TK 0.085109
R = 20
R=15
VĚTEV 1
VĚTEV 1
KÚ 0.04788
5005
5006
1511001
1511002
3210001
3210002
3210003
3210004
3210005
3210006
3210007
3210008
3210009
3210010
3210011
3210012
3210013
3210014
3210015
3210016
1010005
1010006
1010007
1010008
0.0
0.0
0.0
0.0
20.00
40.00
60.00
80.00
00.00
1.1
1.2
1.3
1.4
1.5
1.6
1.1
1.2
1.3
1.4
1.5
1.6

LEGENDA:

1010001	OBJEKTY ŘADY 100
1010001	OBJEKTY ŘADY 100 PROVIZORNÍ
2010001	OBJEKTY ŘADY 200
3010001	OBJEKTY ŘADY 300
4010001	OBJEKTY ŘADY 400
5010001	OBJEKTY ŘADY 500
5008	NÁVRH BODU VYTYČOVACÍ SÍTĚ

SEZNAM STAVEBNÍCH OBJEKTŮ

	Objekty řady 000 - Objekty přípravy staveniště
SO 021	Příprava území
	Objekty řady 100 - Objekty pozemních komunikací
SO 101	Přeložka silnice II/152
SO 102**	Přídatné pruhy pro napojení místní komunikace
SO 121	Napojení silnice III/15247 na silnici II/152 v km 0.76
SO 122	Napojení MK na silnici II/152 v km 2.52
SO 123	Přeložka účelové komunikace v km 0.05 MK
SO 150**	Rozšíření místní komunikace
SO 151	Úprava polní cesty v km 1.36
SO 153	Přeložka polní cesty v km 2.29
SO 154	Přeložka polní cesty v km 1.60
SO 155	Sjezdy na pozemky
SO 171	Provizorní komunikace v km 0.55
SO 172	Provizorní komunikace v km 2.9
	Objekty řady 200 - Mostní objekty a zdi
SO 201	Most na silnici II/152 přes údolí s potokem Olešná
	Objekty řady 300 - Vodohospodářské objekty
SO 321	Přeložka koryta občasné vodoteče
SO 341	Ochrana vodovodu DN 200 Lt v km 1.10
SO 381	Úprava meliorací
	Objekty řady 400 - Elektro a sdělovací objekty
SO 401*	Úprava vedení VVN 5582/5583 v km 2.453
SO 402*	Úprava vedení VVN 5584/5585 v km 2,510
SO 411*	Přeložka VN v km 3.15
SO 451*	Přeložka sdělovacího vedení na ZÚ
	Objekty řady 500 - Objekty trubních vedení
SO 511	Ochrana VTL plynovodu v km 1.00
	Objekty řady 800 - Objekty úpravy území
SO 801	Vegetační úpravy silnice II/152
SO 821	Rekultivace ploch dočasného záboru
SO 822	Rekultivace ploch rušených komunikací

* objekty v majetku E.ON, CETIN nejsou součástí části D, jsou uvedeny pouze informativně v souhrnných částech A, B, C, Dokladová část. Projektovou dokumentaci a realizaci bude zajišťovat E.ON, CETIN.

** investor Obec Slavětice

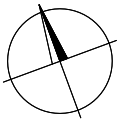

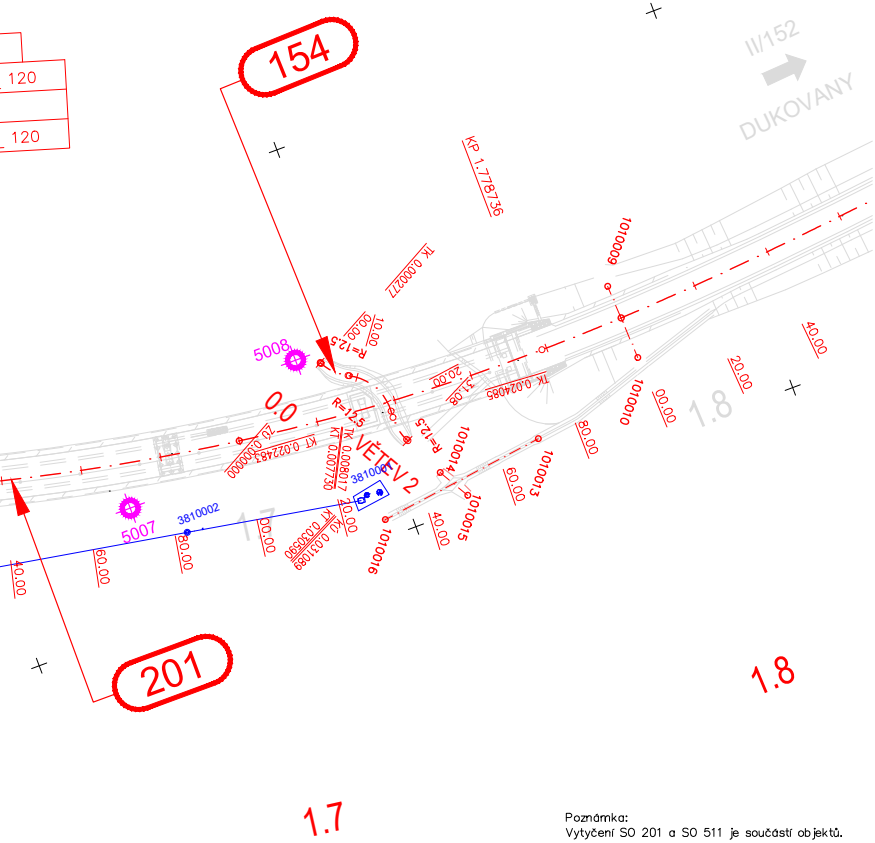
120
120
154
II/152
DUKOVANY
KP 1.778736
1010009
TK 0.000277
10.00
00.00
R=12.5
5008
0.0
20.00
31.08
TK 0.024085
40.00
20.00
1010010
00.00
1.8
ZÚ 0.000000
KT 0.022483
R=12.5
TK 0.008017
KT 0.007730
VĚTEV 2
3810001
R=12.5
1010014
80.00
1010013
60.00
5007
3810002
80.00
00.00
20.00
KT 0.030590
KÚ 0.031089
1010016
40.00
1010015
40.00
60.00
201
1.8
1.7

Poznámka:
Vytyčení SO 201 a SO 511 je součástí objektů.

PDPS

NÁZEV AKCE: **II/152 SLAVĚTICE - OBCHVAT, PD**

OBJEDNATEL:
KRAJ VYSOČINA
Žižkova 1882/57, 587 33 JIHLAVA

ZHOTOVITEL:
HBH Projekt spol. s r.o.
Kabátníkova 216/5, 602 00 Brno

Č. ZAKÁZKY 2018/0573

SOUŘADNICOVÝ SYSTÉM: S-JTSK VÝŠKOVÝ SYSTÉM: B.p.v.

VEDOUCÍ PROJEKTANT	ING. BOHÁČ	
ZODPOVĚDNÝ PROJEKTANT	ING. BOHÁČ	
VYPRACOVAL	ING. HLAVÁČKOVÁ	
KONTROLOVAL	ING. BARÁNYOVÁ	

KRAJ: KRAJ VYSOČINA
K.Ú.: SLAVĚTICE, LIPŇANY U SKRYJÍ, SKRYJE NAD JIHLAVOU

DATUM	09/2025
FORMÁT	20 A4
MĚŘÍTKO	1: 1000
ÚČEL	PDPS
ČÍS. ZAKÁZKY	2018/0573
ARCHIVNÍ ČÍS.	

NÁZEV OBJEKTU:
DOKLADOVÁ ČÁST
2 – GEODETICKÁ DOKUMENTACE

PŘÍLOHA: GEODETICKÝ KOORDINAČNÍ VÝKRES
KM 0,000–1,800

ČÍS. SOUPRAVY

ČÍS. VÝKRESU 1.1